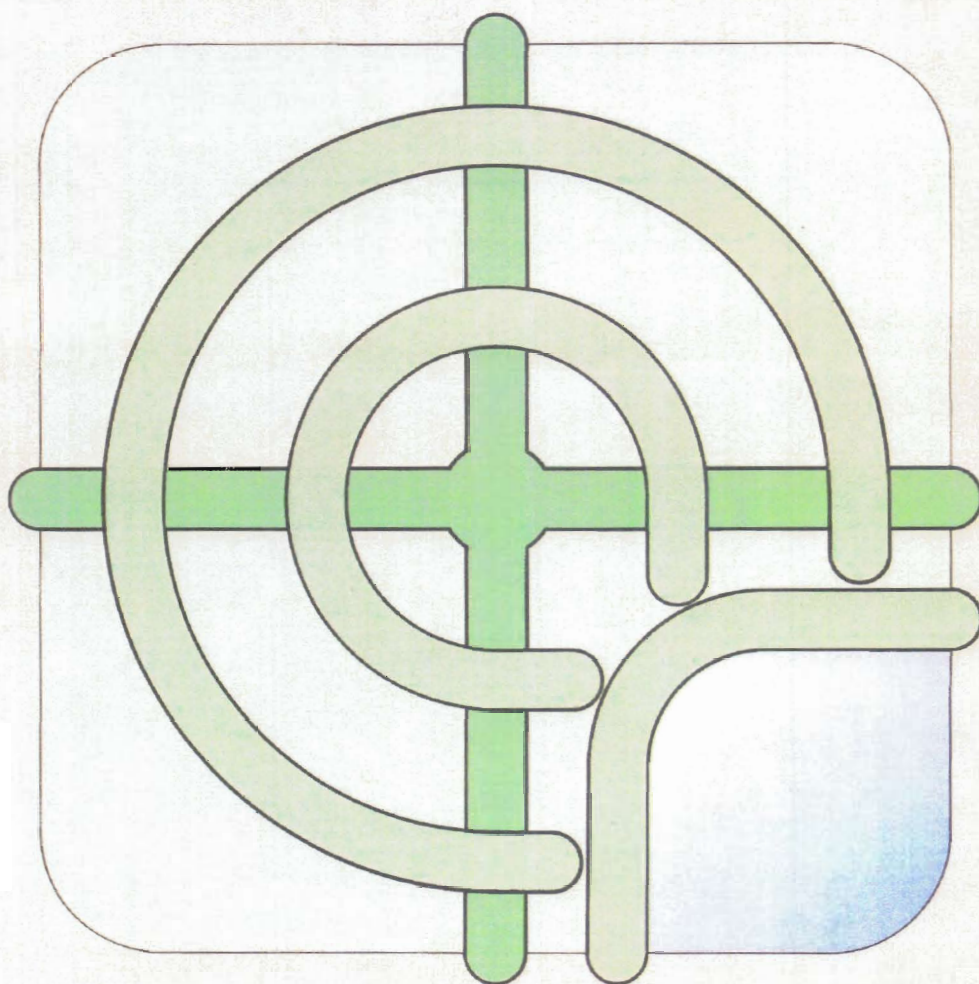



# 区部における都市計画道路の 第二次事業化計画

——21世紀へ向けたみちづくり——



 東京都



## 第二次事業化計画の概要

### 第二次事業化計画

道路は、私達の日常生活や都市活動に深いかかわりを持っており、都市の最も基本的な施設として大きな役割を果たしています。

東京都の区部では、約1,700キロメートルの都市計画道路が決められていますが、これを計画的、効率的に整備するため、昭和56年に第一次の事業化計画を定めました。この10年間に、23区内では約108キロメートルの都市計画道路を整備し、完成率を39パーセントから54パーセントまで高めてまいりました。

平成2年度にはこの計画期間が終了することから、第二次事業化計画を定め、今後10年間に優先的に整備すべき道路を選定しました。計画の取りまとめに当たっては、最近の社会経済情勢や新たなまちづくりの計画など、道路づくりを取り巻く状況にも十分注意を払いました。

### 優先的に整備すべき路線

23区内の都市計画道路のうち、まだ約639キロメートルが未整備のままとなっています。このうちから、今後、おおむね10年の間に、優先的に整備すべき事業化予定路線として、219区間、約179キロメートルを選定しました。

この路線は、次のような四つの基本目標に照らして選定したものです。

- ①都市機能の確保
- ②都市防災の強化
- ③地域環境の保全
- ④都市空間の確保

具体的には、以下のような道路の整備に重点をおいています。

- 交通分散に役立つ環状道路
- バス路線の充実に役立つ道路
- 避難道路や消火活動などにとって重要な道路
- 地下鉄の建設や再開発など都市づくりに関連する道路

なお、第一次事業化計画に取り上げられた道路で未着手のままとなっている区間については、すべて第二次事業化計画でも事業化予定路線にとり入れました。

### 事業の進め方

今後、この計画に基づいて東京都や区が道路整備を行っていきます。また、地域の状況に応じて、区画整理や再開発などの手法も活用していくことにしています。

住みよい東京の実現をめざし、沿道環境の保全にも十分配慮しながら快適な道路の整備に努めてまいりますので、皆様のご理解とご協力をお願いいたします。

■問い合わせ先■

都庁：都市計画局 総務部 相談情報課

TEL (03)5388-3212

施設計画部街路計画課

TEL (03)5388-3291~2

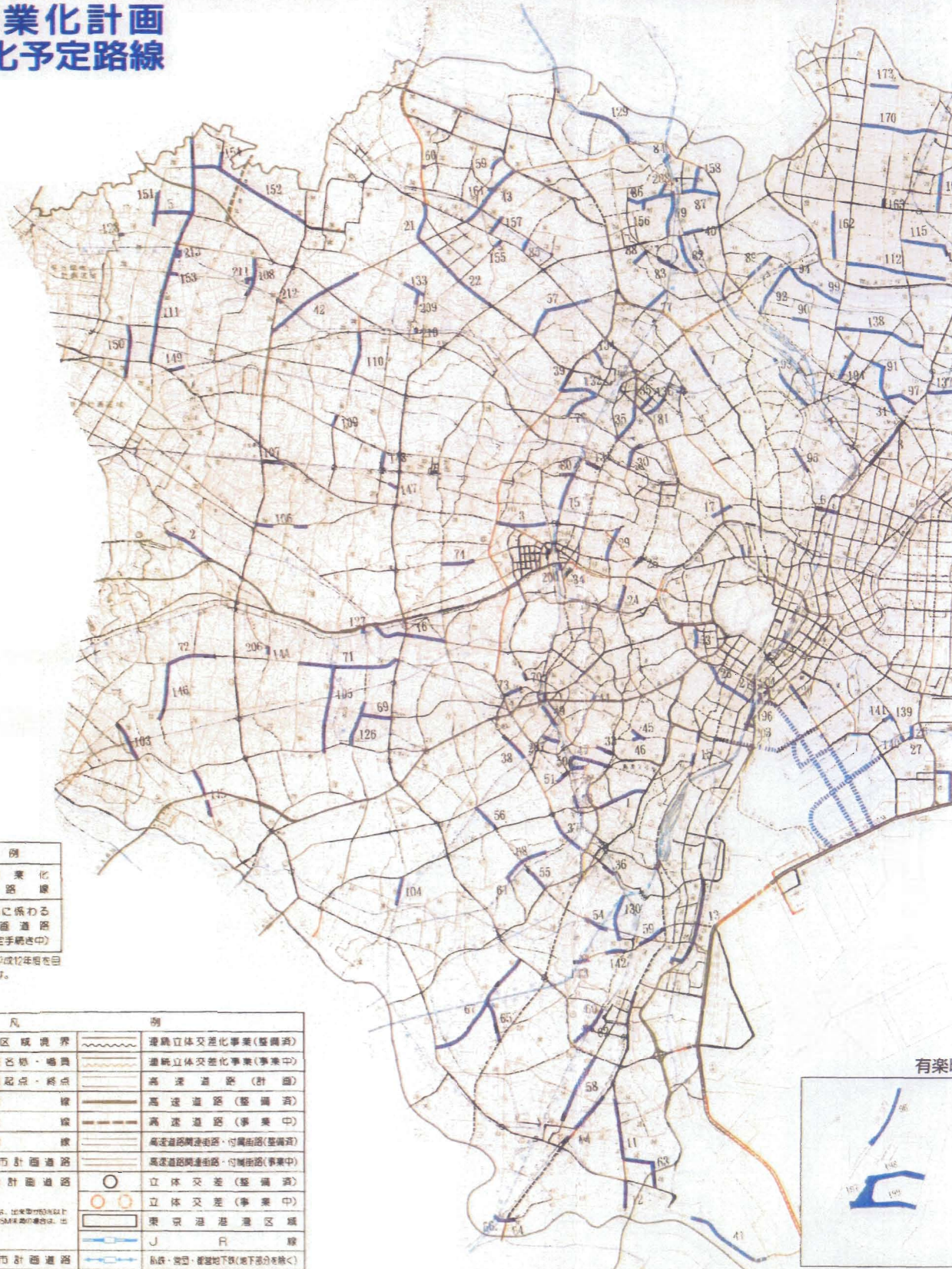
建設局道路建設部計画課

TEL (03)5320-5322

区：各区役所都市計画道路担当課



# 第二次事業化計画 前期事業化予定路線

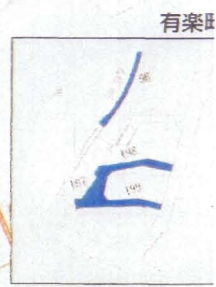


凡 例	
	前期事業化 予定路線
	臨海部開発に係わる 都市計画道路 (都市計画決定手続中)

※前期事業化予定路線とは、概算平成12年度を目  
途に着手又は完成すべき路線です。

凡 例			
	都市計画区境界		埋立立体交差化事業(整備済)
	都市計画道路名称・幅員		埋立立体交差化事業(事業中)
	都市計画道路起点・終点		高速道路(計画)
	反 射 線		高速道路(整備済)
	環 状 線		高速道路(事業中)
	補 団 線		高速道路関連道路・付属道路(整備済)
	整備済の都市計画道路		高速道路関連道路・付属道路(事業中)
	構成の都市計画道路		立体交差(整備済)
<small>(区画) 計画幅員30M以上の場合は、比尺取得時(1/500以上)又は10M以上の区画幅員10M以上の場合は、比尺取得時(1/500以上)</small>			立体交差(事業中)
	事業中の都市計画道路		東京臨海港区域
			J R 線
			私鉄・地下鉄(地下部分を除く)

注) 下記は東京都市計画道路事業現況図(平成3年3月31日現在)を使用しています。



有楽町

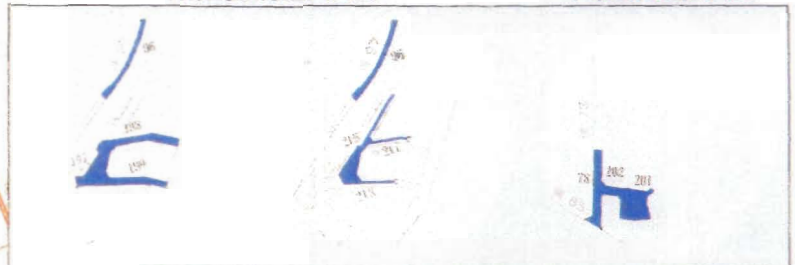




- (黄)
- (中)
- (面)
- (黄)
- (中)
- (緑黄)
- (緑中)
- (黄)
- (中)
- (緑)
- (線)
- (紫)

有楽町駅付近拡大図

十条駅付近拡大図





# 前期事業化予定路線調書

(概ね平成12年度を目途に着手又は完成すべき路線)

## 1 放射線

(m)

番号	路線名	区間	延長
1	放3	放1～放2付近	1,230
2	放5	補219～三鷹市境	1,360
3	放6	補73～環6	1,350
4	放7	環1～飯田橋1丁目付近	310
5	放7	補135～補230	1,040
6	放8	放12～補94	540
7	放9	築構駅付近～都電	830
8	放12	環3～環4	1,340
9	放16	補116～補140付近	2,340
10	放16	江戸川橋梁部	110
11	放17	補34付近～補38	1,480
12	放17	環8～多摩川付近	690
13	放18	環6～補146	2,660
14	放19	補34付近～環8	1,400
15	放21	環3～放19	490
16	放23	補26～放5	1,900
17	放25	補74付近～放7付近	600
18	放29支1	補144付近	100
19	放32	補198～放16	590
20	放34	万年橋付近～勝鬨橋	650
21	放35	放36～放8	1,750
22	放36	環7～放35	1,690
放射線 計 22区間			24,450

## 2 環状線

(m)

番号	路線名	区間	延長
23	環2	放19～補1	1,350
24	環3	補57～放5付近	670
25	環3	荒木町付近～勝鬨橋	380
26	環3支1	環3付近～環3支2	210
27	環3支2	環3支1付近	80
28	環3支4	環3～東京湾環状線	1,100
29	環4	放24～放25	840
30	環4	放7～日本女子大付近	720
31	環4	補90～常盤線	450
32	環4	放29付近～放16	330
33	環5の1	環4～谷川新橋付近	480
34	環5の1	環5の1支1付近～放5付近	320
35	環5の1	補76付近～放26	1,000
36	環6	補163～補15付近	360
37	環6	放2付近～放3付近	960
38	環6	東急東横線～補50付近	780
39	環6	補172～放36	600
40	環7	補89付近	570
41	環8	羽田空港付近	2,280
42	環8	補134～補172付近	2,480
43	環8	放8～補201	1,810
環状線 計 21区間			17,770

## 3 補助線 その1

(m)

番号	路線名	区間	延長
44	補5	補23～放22	150
45	補7	南麻布3丁目付近～補10付近	370
46	補9	補7付近	170
47	補11	補19～環4	910
48	補18	放3支1～三田2丁目付近	380
49	補18	東急東横線～放22付近	650
50	補19	補11～補19支1付近	300
51	補19	補18～中目黒2丁目付近	380
52	補19支1	補311～補19	250
53	補21	補22付近～中宮街7	550
54	補26	補163付近～補29付近	690
55	補26	放2～東急目蒲線付近	700
56	補26	放3～補49	750
57	補26	放36～東武東上線	1,810
58	補27	環7～補36付近	1,860
59	補28	放19～補27付近	700
60	補28	補40～環7付近	1,080
61	補30	洗足1丁目付近～補46	190
62	補33	補28付近	310
63	補38	放17～環8	1,400
64	補41	放19付近	200
65	補43	補44～放1	960
66	補43	放19付近	300
67	補44	環7～環8	3,010
68	補46	カむろ坂～補30	1,160
69	補52	環7～補154	760
70	補53	補24付近～補155	220
71	補54	環7～補133	2,500
72	補54	千歳台5丁目付近～補217	1,210

## 3 補助線 その2

(m)

番号	路線名	区間	延長
73	補60	丸山町付近～環6	470
74	補62	弥生町1丁目付近～補26	890
75	補72	補71～補74	900
76	補73	補76～補172付近	930
77	補73	放9～補84	650
78	補73	補85～十条駅付近	170
79	補73	環7～北区街4	1,230
80	補74	山手線付近	350
81	補81	放26～放8	610
82	補83	補85～環7	1,050
83	補85	埼京線付近	570
84	補85	補73～環8	300
85	補86	放8～補238	340
86	補86	補85～補73	1,150
87	補86	補89～放10	850
88	補87	補84～補85	450
89	補88	補85～補93	800
90	補90	上尾久公園付近～補93	360
91	補90	補100～環4	1,200
92	補91	環5の2～補93	1,400
93	補92	山手線付近～環4	1,330
94	補93	補118～補91	680
95	補94	上野公園付近～補179	760
96	補97	補101～有楽町駅付近	250
97	補107	補90～放12	780
98	補109	補258付近～補261	1,200
99	補118	補93～放11	830
100	補120	補119～補121	1,700
101	補120	旧中川右岸～放14付近	1,050
102	補120	放15付近	250
103	補125	補51～泊江市境	1,000
104	補127	自由ヶ丘駅前～放3	720
105	補128	補51～補54	2,100
106	補130	補133付近～環8	920
107	補131	荻窪駅付近～環8	520
108	補132	石神井公園付近～補156	1,070
109	補133	補74～白鷺1丁目付近	300
110	補133	補76～補229	1,080
111	補135	放6～埼玉泉境	5,810
112	補136	放11～放12付近	2,490
113	補136	環7～補276	580
114	補137	補138付近	100
115	補138	補100～補137	1,130
116	補138	放12～補256	620
117	補138	補140付近	470
118	補138	中川右岸～補276	1,170
119	補140	霞洲川橋梁部	40
120	補140	補258付近～環7	1,010
121	補140	補138～高遠6号	1,160
122	補142	補284～放14	2,330
123	補143	鹿骨街道～放15	1,000
124	補143	江戸川区街14～千葉泉境	600
125	補144	放29～東京湾環状線	2,760
126	補154	補51～梅ヶ丘1丁目付近	1,130
127	補154	明大前駅～放5	170
128	補156	保谷市境付近	190
129	補157	環8～浮間舟渡駅	1,400
130	補163	新幹線～補163支1付近	1,300
131	補169	環5の1～補72付近	400
132	補172	補73～環6	900
133	補172	放35～早宮4丁目	600
134	補173	補73付近～環6	560
135	補175	放26～補177	390
136	補176	補81付近	30
137	補189	放12～荒川区街1	720
138	補193	放11～補119	2,290
139	補199	補200～汐浜運河	200
140	補199	汐見運河～環3支2	120
141	補200	豊洲運河～補199	300
142	補205	補28～小野学園付近	530
143	補205	西大井駅付近～補29	330
144	補215	補54付近～世田谷区街4	140
145	補216	補213付近～補51	1,000
146	補217	補52付近～補54	1,400
147	補226	環7～高円寺南4丁目付近	220
148	補227	中央線～補74	500
149	補229	外環～放6	480
150	補230	補229～補76	1,370
151	補230	補156付近～関越自動車道付近	850
152	補230	補135～補134	3,210
153	補232	補135付近	210
154	補233	補230付近	450
155	補234	放8～城北中央公園	300
156	補243	補86付近	240
157	補244	放8～補238付近	530



### 3 補助線 その3

(m)

番号	路線名	区 間	延長
158	補246	補86～放10	640
159	補247	西台3丁目付近～補201	530
160	補249	放35付近	100
161	補249	環8付近	230
162	補251	補91～環7付近	1,260
163	補253	環7～西新井大師付近	220
164	補255	環7～補259	1,000
165	補256	補138～環7	850
166	補257	補262～埼玉泉境付近	820
167	補258	放12付近～高速6号	1,170
168	補258	補109付近	210
169	補259	補274～中川右岸	250
170	補261	放11～東武伊勢崎線	1,940
171	補261	補109付近～補274	760
172	補261	補259付近～補138	1,550
173	補262	放11付近～補253	630
174	補262	補256付近～埼玉泉境	510
175	補264	新中川右岸～補143	1,500
176	補267	補109付近	400
177	補273	補264～補265付近	370
178	補274	補268～補264	200
179	補274	補258付近～補261付近	1,010
180	補276	新宿4丁目付近～補280付近	2,100
181	補277	放13～補276	1,230
182	補282	補283～補264	850
183	補283	柴又4丁目付近～6丁目付近	380
184	補284	補142～補288	270
185	補285	補288～鹿骨街道	460
186	補285	西陣江3丁目～放31	650
187	補286	鹿骨街道～千葉泉境	1,060
188	補288	補284～補143	1,670
189	補288	補286付近	530
190	補288	放15～補143付近	1,260
191	補288	江戸川区街11～補290	1,810
192	補289	放29～放16付近	520
193	補290	補288～新川左岸	1,760
194	補306	環5の2～補90	780
195	補312	龜有駅付近	210
196	補313	補4～放18	1,140
補助線	計	153区間	131,700

### 4 その他の路線

(m)

番号	路線名	区 間	延長
197	有楽町駅街路1	有楽町駅前（交通広場）	—
198	有楽町駅街路2	有楽町駅付近	120
199	有楽町駅街路3	有楽町駅付近	170
200	新宿駅街路10	環5の1支1～放5	150
201	十条駅広場1	十条駅前	—
202	十条駅街路1	十条駅付近	40
203	港区街2	補313～放18	140
204	港区街3	放19～補313	170
205	墨田区街2	補307～放15付近	100
206	世田谷区街4	補215付近	100
207	渋谷区街1	補18～補20付近	460
208	北区街3	補157～補86	300
209	練馬区街1	補172～開進第二中学付近	350
210	練馬区街1	練馬駅付近	120
211	練馬区街4	石神井公園付近	200
212	練馬区街5	高の台1丁目付近	80
213	練馬区街6	大泉学園駅付近	120
214	江戸川区街11	高速7号付属2～江戸川区街13	1,010
215	江戸川区街12	補285～補143付近	620
216	千代田歩1	有楽町駅付近	230
217	千代田歩2	有楽町駅付近	90
218	千代田歩3	有楽町駅付近	80
219	港歩2	新橋駅付近	180
その他の路線	計	23区間	4,830
補助線・その他の路線	計	176区間	136,530

(m)

合計	219区間	178,750
----	-------	---------

注) 表中の路線名は、次の略称を用いています。

放：放射線      駅街路：駅付近街路  
 環：環状線      駅広場：駅付近広場  
 補：補助線      区街：区街街路  
 支：支線      歩：歩行者専用道路





化  
 線  
 する  
 路  
 (中)  
 度を目

例		
境界		連続立体交差化事業(整備済)
幅員		連続立体交差化事業(事業中)